

Auflistung der LRT-Steckbriefe der im FFH-Gebiet „Ober-Olmer Wald“ vorhandenen Lebensraumtypen

3150 - Eutrophe Stillgewässer



Neuhofener Altrhein

Beschreibung:

Dieser Lebensraumtyp umfasst sowohl nährstoffreiche Seen als auch Altwässer, Weiher, Tümpel und naturnahe Teiche einschließlich ihrer Ufervegetation mit Großseggenrieden, Röhrichten, Hochstaudenfluren, feuchten Weidengebüschen und Bruchwäldern.

Kennzeichnend für diesen Lebensraum sind eine Schwimmblattvegetation zum Beispiel aus Wasserlinsendecken oder der Seerose sowie eine Unterwasserpflanzenvegetation aus Hornblatt-, Tausendblatt- oder Wasserschlaucharten und vor allem verschiedenen Laichkrautarten.

Bedeutung:

Stillgewässer mit naturnaher Wasserpflanzenvegetation und ungestörten Uferzonen sind artenreiche Lebensräume für zahlreiche gefährdete Pflanzen- und Tierarten. Viele Arten der EU-Vogelschutzrichtlinie sind an diesen Lebensraumtyp gebunden. Vom Menschen angelegte naturnahe stehende Gewässer sind eng mit der Nutzungsgeschichte der verschiedenen Landschaften verflochten.

Vegetation:

Gesellschaften mit wurzelnden Wasserpflanzen

- Potamogetonum lucentis (Gesellschaft des Glänzenden Laichkrauts)
- Potamogetonum panormitano-graminei (Graslaichkraut-Gesellschaft)
- Potamogeton pectinatus-Gesellschaft (Kammlaichkraut-Gesellschaft)
- Najadetum marinae (Gesellschaft des Meer-Nixenkrautes)
- Hottonietum palustris (Wasserfeder-Gesellschaft)
- Nymphoidetum peltatae (Seekannen-Gesellschaft)
- Ceratophyllum demersum-Gesellschaft (Hornblatt-Gesellschaft)
- Myriophyllo-Nupharetum (Teichrosen-Gesellschaft)
- Nymphaeetum albae (Seerosen-Gesellschaft)
- Trapetum natantis (Wassernuss-Gesellschaft)
- Hippuris vulgaris-Gesellschaft (Tannenwedel-Gesellschaft)
- Polygonum amphibium-Bestände (Wasserknöterich-Bestände)
- Ranunculus peltatus-Gesellschaft (Gesellschaft des Wasserhahnenfußes)

Gesellschaften mit nicht wurzelnden Wasserpflanzen

Anlage 4

Lemnetum minoris (Gesellschaft der Kleinen Wasserlinse)
Lemno-Spirodeletum polyrhizae (Teichlinsen-Gesellschaft)
Spirodela-Salvinetum natantis (Schwimmfarn-Gesellschaft)
Hydrocharietum morsus-ranae (Froschbiss-Gesellschaft)
Lemno-Utricularietum vulgaris (Gesellschaft des Gemeinen Wasserschlauchs)
Utricularietum australis (Gesellschaft des Südlichen Wasserschlauchs)
Ricciatum rhenanae (Sternlebermoos-Gesellschaft)

Typische Pflanzenarten:

Kleine Wasserlinse (*Lemna minor*)
Teichlinse (*Spirodela polyrhiza*)
Schwimmfarn (*Salvinia natans*)
Froschbiss (*Hydrocharis morsus-ranae*)
Glänzendes Laichkraut (*Potamogeton lucens*)
Durchwachsenes Laichkraut (*Potamogeton perfoliatus*)
Wasser-Hahnenfuß (*Ranunculus aquatilis*)
Rauhes Hornblatt (*Ceratophyllum demersum*)
Zartes Hornblatt (*Ceratophyllum submersum*)
Tausendblatt-Arten (*Myriophyllum* spp.)
Echter Wasserschlauch (*Utricularia vulgaris*)
Verkannter Wasserschlauch (*Utricularia australis*)
Krebsschere (*Stratiotes aloides*)
Seekanne (*Nymphoides peltata*)
Gelbe Teichrose (*Nuphar lutea*)
Weiße Seerose (*Nymphaea alba*)
Wassernuss (*Trapa natans*)
Wasserfeder (*Hottonia palustris*)



Bild 1 Froschbiss



Bild 2 Krebschere



Bild 3 Schwimmfarn



Bild 4 Verkannter Wasserschlauch



Bild 5 Wasserfeder

Anlage 4



Bild 6 Wassernuss



Bild 7 Weiße Seerose

Typische Tierarten:

Das Artenspektrum stehender eutropher Gewässer variiert sehr, denn sie bieten ein vielfältiges Lebensraumangebot, das von einer Fülle von Tierarten genutzt wird. Viele Arten sind auf bestimmte Sukzessionsstadien oder Strukturen spezialisiert. Zu den typischen Wasservögeln dieses Lebensraums zählen Zwerg-, Hauben- und Schwarzhalstaucher sowie die verschiedenen Entenarten. Amphibien wie Ringelnatter, Laubfrosch und Kamm-Molch sowie Insekten wie Libellen, Köcherfliegen und Schwimmkäfer finden hier Entwicklungsmöglichkeiten. Muscheln, Schnecken und Fische gehören zum charakteristischen Arteninventar dieses Lebensraumtyps, wenn auch Fische nicht für jedes Stillgewässer typisch sind. In der Ufer- oder Verlandungszone der Stillgewässer leben zahlreiche Spezialisten der Schilfröhrichte wie zum Beispiel Teich- und **Drosselrohrsänger**, Bartmeise, **Zwergdommel** oder **Purpureiher** sowie Schmetterlingsarten wie die Schilfeulen und Hautflüglerarten. Großseggenriede, Hochstaudenfluren und Weidengebüsche sind Refugien für spezielle Käfer, Zweiflügler, Tagfalter und viele weitere Insektenarten.



Bild 1 Blaugrüne Mosaikjungfer



Bild 2 Drosselrohrsänger



Bild 3 Große Königslibelle



Bild 4 Haubentaucher



Bild 5 Kamm-Molch



Bild 6 Kleines Granatauge

Anlage 4



Bild 7 Laubfrosch



Bild 8 Purpurreiher



Bild 9 Ringelnatter



Bild 10 Schlammpeitzger




Bild 11 Teichrohrsänger



Bild 12 Vierfleck



Bild 13 Zwergdommel

Verbreitung:

Eutrophe Seen, Weiher und Teiche sind die häufigsten unter den stehenden Gewässern in Rheinland-Pfalz. Mehr als die Hälfte der Gewässer mit der kennzeichnenden Vegetation finden sich in der Eifel, dem Pfälzerwald und vor allem dem Oberrhein-Tiefland. Jedoch ist davon auszugehen, dass nur vergleichsweise wenige Gewässer eine vollständige Ausbildung der Vegetationszonierung eines eutrophen Sees aufweisen wie dies unter anderem beim **NSG Laacher See** und bei einigen Altwässern in der Rheinaue, wie zum Beispiel der **Hördter Rheinaue**, der Fall ist.

Vorkommen in FFH-Gebieten:

- 5211-301 - Leuscheider Heide
- 5212-302 - Sieg
- 5212-303 - Nistertal und Kroppacher Schweiz
- 5213-301 - Wälder am Hohenseelbachkopf
- 5309-305 - Asberg bei Kalenborn
- 5310-302 - Asbacher Grubenfeld
- 5312-301 - Unterwesterwald bei Herschbach
- 5314-304 - Feuchtgebiete und Heiden des Hohen Westerwaldes
- 5408-302 - Ahrtal
- 5410-301 - Wälder zwischen Linz und Neuwied
- 5410-302 - Felsentäler der Wied
- 5412-301 - Westerwälder Seenplatte

Anlage 4

5413-301 - Westerwälder Kuppenland
5509-301 - NSG Laacher See
5509-302 - Vulkankuppen am Brohlbachtal
5511-302 - Brexbach- und Saynbachtal
5605-306 - Obere Kyll und Kalkmulden der Nordeifel
5610-301 - Nettetal
5613-301 - Lahnhänge
5704-301 - Schneifel
5705-301 - Duppacher Rücken
5706-303 - Gerolsteiner Kalkeifel
5707-302 - NSG Jungferweiher
5711-301 - Rheinhänge zwischen Lahnstein und Kaub
5714-303 - Taunuswälder bei Mundershausen
5803-301 - Alf- und Bierbach
5807-302 - Eifelmaare
5809-301 - Moselhänge und Nebentäler der unteren Mosel
5903-301 - Enztal
5905-301 - Kyllberg und Steinborner Wald
5905-302 - Wälder bei Kyllburg
5908-301 - Mosel
5908-302 - Kondelwald und Nebentäler der Mosel
5911-301 - NSG Struth
5912-304 - Gebiet bei Bacharach-Steeg
5914-303 - Rheinniederung Mainz-Bingen
6003-301 - Ourtal
6004-301 - Ferschweiler Plateau
6007-301 - Mesenberg und Ackerflur bei Wittlich
6011-301 - Soonwald
6012-301 - Binger Wald
6012-302 - Wiesen bei Schöneberg
6015-301 - NSG Laubenheimer-Bodenheimer Ried
6015-302 - Ober-Olmer Wald
6105-301 - Untere Kyll und Täler bei Kordel
6109-303 - Idarwald
6113-301 - Untere Nahe
6116-305 - Rheinniederung zwischen Gimbsheim und Oppenheim
6205-302 - Obere Mosel bei Oberbillig
6205-303 - Mattheiser Wald
6208-302 - Hochwald
6212-303 - Nahetal zwischen Simmertal und Bad Kreuznach
6216-302 - Eich-Gimbsheimer Altrhein
6305-302 - Nitteler Fels und Nitteler Wald
6306-301 - Ruwer und Seitentäler
6309-301 - Obere Nahe
6313-301 - Donnersberg
6405-303 - Serriger Bachtal und Leuk und Saar
6411-302 - Königsberg
6411-303 - Grube Oberstauftenbach
6413-301 - Kaiserstraßensenke
6416-301 - Rheinniederung Ludwigshafen-Worms
6511-301 - Westlicher Moorniederung
6512-301 - Mehlinger Heide
6515-301 - Dürkheimer Bruch
6616-301 - Speyerer Wald und Haßlocher Wald und Schifferstädter Wiesen
6616-304 - Rheinniederung Speyer-Ludwigshafen
6710-301 - Zweibrücker Land
6715-301 - Modenbachniederung
6715-302 - Bellheimer Wald mit Queichtal
6716-301 - Rheinniederung Germersheim-Speyer
6812-301 - Biosphärenreservat Pfälzerwald
6814-302 - Erlenbach und Klingbach
6816-301 - Hördter Rheinaue
6914-301 - Bienwaldschwemmfächer
6915-301 - Rheinniederung Neuburg-Wörth

4030 - Trockene Heiden



Beschreibung:

Trockene Heiden sind gehölzarme Vegetationsbestände auf nährstoffarmen, sauren Böden oder Felsen. Je nach Standort unterscheidet man die Calluna-Heiden des Flachlandes von den Heiden der höheren Lagen. Heidekraut-Gewächse (Ericaceen) prägen das Landschaftsbild, da sich das Heidekraut gegenüber anderen Pflanzenarten vor allem auf trockenen Böden durchsetzt.

Großflächige Heidekraut-Heiden entstanden hauptsächlich im 19. Jahrhundert durch eine intensive Ackerbau- und Weidenutzung ohne Nährstoffzufuhr, die den Boden auslaugte und letztlich für eine nachhaltige Landwirtschaft unbrauchbar machte. In Rheinland-Pfalz, vor allem in Eifel und Hunsrück, entstanden früher riesige Heideflächen durch die so genannte Schifferwirtschaft, eine ehemals verbreitete Form der Brandwirtschaft. Heute sind nur noch Restbestände trockener Heiden vorhanden, häufig vergesellschaftet mit Sandmagerrasen, Borstgrasrasen und Wäldern.

Neben diesen kulturbedingten Heidelandschaften kommen in Rheinland-Pfalz auch natürliche trockene Heiden vor. Diese konzentrieren sich auf waldfreie, klimabegünstigte Standorte an den steilen Hängen der Durchbruchstäler von Ahr, Mosel, Mittelrhein und Nahe sowie auf die Sandsteinfelsen des Pfälzerwaldes.

Bedeutung:

Heiden haben einst riesige Gebiete in Rheinland-Pfalz bedeckt. Noch heute sind sie Zeugnisse einer lebendigen Kulturgeschichte und vermitteln eindrucksvolle Landschaftsbilder, die touristisch attraktiv sind. Wir kennen dies von Landschaften wie der Lüneburger Heide in Niedersachsen, aber auch von den pfälzischen, mit Heidekraut bewachsenen Felsformationen im Pfälzerwald.

Viele hoch spezialisierte und seltene und daher oft gefährdete Tier- und Pflanzenarten kommen nur in den Heiden und ihren Übergängen zu Wäldern vor. Zahlreiche Insektenarten, zum Beispiel viele Wildbienenarten, sind auf diesen Lebensraumtyp angewiesen. Selbst die im Mittelmeerraum beheimatete wärmeliebende Gottesanbeterin (*Mantis religiosa*) ist hier anzutreffen.

Vegetation:

Genisto pilosae-Callunetum (Sandginster-Heidekrautheide)
Genisto anglicae-Callunetum (Englischer Ginster-Heidekrautheide)
Genisto germanicae-Callunetum (Deutschginster-Heidekrautheide)

Typische Pflanzenarten:

Anlage 4

Heidekraut (*Calluna vulgaris*)
Behaarter Ginster (*Genista pilosa*)
Englischer Ginster (*Genista anglica*)
Deutscher Ginster (*Genista germanica*)
Kleines Habichtskraut (*Hieracium pilosella*)
Borstgras (*Nardus stricta*)
Feld-Hainsimse (*Luzula campestris*)
Sand-Segge (*Carex arenaria*)
Silbergras (*Corynephorus canescens*)
Bauernsenf (*Teesdalia nudicaulis*)
Frühblühender Thymian (*Thymus praecox*)



Bild 1 Borstgras

Typische Tierarten:

Vögel

Heidelerche (*Lullula arborea*) ->
Ziegenmelker (*caprimulgus europaeus*) ->
Baumpieper (*Anthus trivialis*)

Reptilien

Schlingnatter (*Coronella austriaca*)
Zauneidechse (*Lacerta agilis*)

Schmetterlinge

Heidekrauteulchen (*Anarta myrtilli*)
Rostbinde (*Hipparchia semele*)
Geißklee-Bläuling (*Plebeius argus*)
Ginster-Bläuling (*Plebeius idas*)
Kleiner Perlmutterfalter (*Issoria lathonia*)
Kleiner Feuerfalter (*Lycaena phlaeas*)

Käfer

Brauner Sandlaufkäfer (*Cicindela hybrida*)
Stierkäfer (*Typhaeus typhoeus*)

Heuschrecken

Gefleckte Keulenschrecke (*Myrmeleotettix maculatus*)
Blaufügelige Ödlandschrecke (*Oedipoda caerulescens*)
Heidegrashüpfer (*Stenobothrus lineatus*)

Hautflügler

Heidekraut-Sandbiene (*Andrena fuscipes*)
Heidehummer (*Bombus jonellus*)



Bild 1 Baumpieper



Bild 2 Blaufügelige Ödlandschrecke

Anlage 4



Bild 3 Brauner Sandlaufkäfer



Bild 4 Geißklee-Bläuling



Bild 5 Heidelerche



Bild 6 Kleiner Feuerfalter



Bild 7 Schlingnatter



Bild 8 Stierkäfer



Bild 9 Zauneidechse



Bild 10 Ziegenmelker

Verbreitung:

Trockene Heiden konzentrieren sich in Rheinland-Pfalz heute überwiegend auf Schneifel und Vulkaneifel, die Ahreifel, Taunus, Hunsrück und Pfälzerwald.

Vorkommen in FFH-Gebieten:

- 5213-301 - Wälder am Hohenseelbachkopf
- 5314-304 - Feuchtgebiete und Heiden des Hohen Westerwaldes
- 5408-302 - Ahrtal
- 5413-301 - Westerwälder Kuppenland
- 5510-302 - Rheinhänge zwischen Unkel und Neuwied
- 5608-303 - Wacholderheiden der Osteifel
- 5610-301 - Nettetal
- 5613-301 - Lahnhänge
- 5704-301 - Schneifel

Anlage 4

5706-303 - Gerolsteiner Kalkeifel
5711-301 - Rheinhänge zwischen Lahnstein und Kaub
5809-301 - Moselhänge und Nebentäler der unteren Mosel
5908-302 - Kondelwald und Nebentäler der Mosel
5912-304 - Gebiet bei Bacharach-Steeg
6003-301 - Ourtal
6015-302 - Ober-Olmer Wald
6109-303 - Idarwald
6212-303 - Nahetal zwischen Simmertal und Bad Kreuznach
6309-301 - Obere Nahe
6310-301 - Baumholder und Preußische Berge
6313-301 - Donnersberg
6511-301 - Westricher Moorniederung
6512-301 - Mehlinger Heide
6515-301 - Dürkheimer Bruch
6616-301 - Speyerer Wald und Haßlocher Wald und Schifferstädter Wiesen
6715-302 - Bellheimer Wald mit Queichtal
6812-301 - Biosphärenreservat Pfälzerwald

6210 - Trockenrasen (Festuco-Brometalia), mit Orchideenreichtum *



Kalktrockenrasen mit Himantoglossum

Beschreibung:

Trockenrasen (Xerobromion) kommen als natürliche Vegetation nur auf felsigen, flachgründigen, feinerdearmen Standorten vor. Gemeinsam mit den durch extensive Beweidung oder Mahd entstandenen Halbtrockenrasen (Mesobromion) gehören sie zum Lebensraum der Festuco-Brometea. Die Vegetation der Trocken- und Halbtrockenrasen ist auf wärmebegünstigte trockene und basen- bzw. kalkreiche Böden spezialisiert. Die von kleinwüchsigen Gräsern und Kräutern geprägte kurzrasige Vegetationsdecke ist oft von nur sehr lückig bewachsenen Bereichen oder auch felsigen Partien unterbrochen.

Vor allem die Halbtrockenrasen können zahlreiche Orchideen- und Enzianarten enthalten. Bestände mit bemerkenswerten Orchideen sind prioritärer Lebensraum. Wird aber die Nutzung aufgegeben, verbuschen Halbtrockenrasen rasch. Auf den sehr kargen Standorten der echten Trockenrasen dagegen können Gehölze kaum Fuß fassen. Sie treten nur vereinzelt in niedrig- bis krüppelwüchsigen bizarren Formen auf.

Bedeutung:

Kalkmagerrasen zählen zu den artenreichsten und bedeutendsten Lebensräumen in Rheinland-Pfalz und ganz Mitteleuropa. Sie entwickeln einen Reichtum an Formen und Farben, der durch die vielfältigen geologischen Voraussetzungen, besondere klimatische Verhältnisse und unterschiedliche Nutzungsformen begünstigt wird. Mit angrenzenden Felslebensräumen und Trockenwäldern bilden sie einzigartige Lebensraumkomplexe.

Das vielfältige, bunte Erscheinungsbild der Flora und die lange Blütezeit haben eine artenreiche Insektenfauna im Gefolge. Insbesondere die Tagfalter und Widderchen verleihen diesen Lebensräumen gemeinsam mit dem bunten Blütenspektrum einen besonderen ästhetischen Reiz. Halbtrockenrasen sind darüber hinaus infolge ihrer Nutzungsgeschichte von besonderer heimatkundlicher und kulturhistorischer Bedeutung.

Vegetation:

Trockenrasen

Viscario-Festucetum = Genistello-Phleetum (Glanzlieschgras-Schafschwingelrasen)
Xerobrometum (Trespen-Trockenrasen)

Halbtrockenrasen

Gentiano-Koelerietum pyramidatae (Enzian-Schillergrasheide): beweidungsbedingte Halbtrockenrasen
Mesobrometum (Esparetten-Halbtrockenrasen): mahdbedingte Halbtrockenrasen
Viscario-Avenetum pratensis (Pechnelken-Wiesenhaferrasen): bodensaure Halbtrockenrasen

Typische Pflanzenarten:

Anlage 4

Trockenrasen

Zarter Lein (*Linum tenuifolium*)
Lothringer Lein (*Linum leonii*)
Gewöhnliches Sonnenröschen (*Helianthemum nummularium*)
Gewöhnliches Nadelröschen (*Fumana procumbens*)
Gold-Aster (*Aster linosyris*)
Knöllchen-Steinbrech (*Saxifraga granulata*)
Gewöhnliche Küchenschelle (*Pulsatilla vulgaris*)
Gewöhnliche Pechnelke (*Silene viscaria*)
Federgras-Arten (*Stipa* spp.)
Derber Schwingel (*Festuca heteropachys*)
Zierliche Kammschmiele (*Koeleria macrantha*)
Flügelginster (*Chamaespartium sagittale*)

Orchideenreiche Halbtrockenrasen

Stengellose Kratzdistel (*Cirsium acaule*)
Golddistel (*Carlina vulgaris*)
Fliegen-Ragwurz (*Ophrys insectifera*)
Bienen-Ragwurz (*Ophrys apifera*)
Hummel-Ragwurz (*Ophrys holoserica*)
Helm-Knabenkraut (*Orchis militaris*)
Kleines Knabenkraut (*Orchis morio*)
Pyramiden-Spitzorchis (*Anacamptis pyramidalis*)
Fransen-Enzian (*Gentianella ciliata*)
Deutscher Enzian (*Gentianella germanica*)
Pyramiden-Kammschmiele (*Koeleria pyramidata*)
Bocks-Riemenzunge (*Himantoglossum hircinum*)
Mücken-Handwurz (*Gymnadenia conopsea*)
Knolliger Hahnenfuß (*Ranunculus bulbosus*)
Karthäuser-Nelke (*Dianthus carthusianorum*)
Wiesen-Salbei (*Salvia pratensis*)
Futter-Esparsette (*Onobrychis viciifolia*)
Skabiosen-Flockenblume (*Centaurea scabiosa*)
Aufrechte Tresse (*Bromus erectus*)



Bild 1 Bienen-Ragwurz



Bild 2 Bocks-Riemenzunge



Bild 3 Federgras




Bild 4 Fliegen-Ragwurz

Anlage 4



Bild 5 Flügelginster



Bild 6 Gewöhnliche Küchenschelle



Bild 7 Gewöhnliche Pechnelke



Bild 8 Gewöhnliches Sonnenröschen



Bild 9 Gold-Aster



Bild 10 Helm-Knabenkraut



Bild 11 Hummel-Ragwurz



Bild 12 Karthäuser-Nelke



Bild 13 Kleines Knabenkraut



Bild 14 Lothringer Lein

Anlage 4



Bild 15 Mücken-Handwurz



Bild 16 Pyramiden-Kammschmiele



Bild 17 Pyramiden-Spitzorchis

Typische Tierarten:

Vögel

Zippammer (*Emberiza cia*) ->
Heidelerche (*Lullula arborea*) ->
Neuntöter (*Lanius collurio*) ->

Reptilien

Schlingnatter (*Coronella austriaca*)
Westliche Smaragdeidechse (*Lacerta bilineata*)

Schmetterlinge

Segelfalter (*Iphiclides podalirius*)
Skabiosen-Scheckenfalter (*Euphydryas aurinia*) ->
Roter Scheckenfalter (*Melitaea didyma*)
Apollofalter (*Parnassius apollo*)
Berghexe (*Chazara briseis*)
Quendel-Ameisenbläuling (*Maculinea arion*)
Silbergrüner Bläuling (*Polyommatus coridon*)
Westlicher Quendel-Bläuling (*Pseudophilotes baton*)
Braunauge (*Lasiommata maera*)
Hufeisenklee-Gelbling (*Colias alfacariensis*)
Roter Würfel-Dickkopffalter (*Spialia sertorius*)
Steppenheide-Würfel-Dickkopffalter (*Pyrgus carthami*)
Sonnenröschen-Glasflügler (*Synansphecchia affinis*)
Esparsetten-Widderchen (*Zygaena carniolica*)

Heuschrecken

Gottesanbeterin (*Mantis religiosa*)
Verkannter Grashüpfer (*Chorthippus mollis*)
Blaufügelige Ödlandschrecke (*Oedipoda caerulea*)
Rotflügelige Ödlandschrecke (*Oedipoda germanica*)

Zikaden

Berg-Zikade (*Cicadetta montana*)



Bild 1 Apollofalter

Anlage 4



Bild 2 Berghexe



Bild 3 Blauflügelige Ödlandschrecke



Bild 4 Braunauge



Bild 5 Esparsetten-Widderchen



Bild 6 Gottesanbeterin



Bild 7 Quendel-Ameisenbläuling



Bild 8 RoterScheckenfalter



Bild 9 Rotflügelige Ödlandschrecke



Bild 10 Schlingnatter



Bild 11 Segelfalter

Anlage 4



Bild 12 Silbergrüner Bläuling



Bild 13 Skabiosen-Scheckenfalter



Bild 14 Steppenheide-Würfel-Dickkopffalter



Bild 15 Westliche Smaragdeidechse

Verbreitung:

Vor allem die Hänge der Durchbruchstäler von Ahr, Mosel, Nahe, Lahn und Mittelrhein sowie felsige Hanglagen in der Westeifel, im Westrich und im Saar-Nahe-Bergland weisen zum Teil großflächige Bestände der Kalkmagerrasen auf.

Verbreitungsschwerpunkte der Glanzlieschgras-Silikatrockenrasen sind vor allem das Saar-Nahe-Bergland sowie die Täler von Mittelrhein, Nahe und Mosel. Besonders typisch für das Viscario-Festucetum ist der Flügelginster (*Chamaespartium sagittale*). Pechnelken-Wiesenhaferassen finden sich hauptsächlich auf Ranker-Braunerdeböden über vulkanischen Aschen in der Eifel.

Vorkommen in FFH-Gebieten:

- 5408-302 - Ahrtal
- 5509-302 - Vulkankuppen am Brohlbachtal
- 5510-302 - Rheinhänge zwischen Unkel und Neuwied
- 5605-306 - Obere Kyll und Kalkmulden der Nordeifel
- 5610-301 - Nettetal
- 5613-301 - Lahnhänge
- 5706-303 - Gerolsteiner Kalkeifel
- 5711-301 - Rheinhänge zwischen Lahnstein und Kaub
- 5804-301 - Schönecker Schweiz
- 5809-301 - Moselhänge und Nebentäler der unteren Mosel
- 5912-304 - Gebiet bei Bacharach-Steeg
- 5914-303 - Rheinniederung Mainz-Bingen
- 6003-301 - Ourtal
- 6004-301 - Ferschweiler Plateau
- 6012-301 - Binger Wald
- 6014-302 - Kalkflugsandgebiet Mainz-Ingelheim
- 6015-301 - NSG Laubenheimer-Bodenheimer Ried
- 6015-302 - Ober-Olmer Wald
- 6105-301 - Untere Kyll und Täler bei Kordel
- 6113-301 - Untere Nahe
- 6116-305 - Rheinniederung zwischen Gimbsheim und Oppenheim
- 6205-301 - Sauerthal und Seitentäler
- 6205-302 - Obere Mosel bei Oberbillig
- 6212-303 - Nahetal zwischen Simmertal und Bad Kreuznach
- 6216-302 - Eich-Gimbsheimer Altrhein
- 6305-302 - Nitteler Fels und Nitteler Wald
- 6309-301 - Obere Nahe
- 6310-301 - Baumholder und Preußische Berge

Anlage 4

- 6313-301 - Donnersberg
- 6405-303 - Serriger Bachtal und Leuk und Saar
- 6411-301 - Kalkbergwerke bei Bosenbach
- 6411-302 - Königsberg
- 6411-303 - Grube Oberstauftenbach
- 6414-301 - Kalkmagerrasen zwischen Ebertsheim und Grünstadt
- 6616-304 - Rheinniederung Speyer-Ludwigshafen
- 6710-301 - Zweibrücker Land
- 6715-302 - Bellheimer Wald mit Queichtal
- 6716-301 - Rheinniederung Germersheim-Speyer
- 6812-301 - Biosphärenreservat Pfälzerwald
- 6814-301 - Standortübungsplatz Landau
- 6814-302 - Erlenbach und Klingbach
- 6816-301 - Hördter Rheinaue
- 6914-301 - Bienwaldschwemmfächer
- 6915-301 - Rheinniederung Neuburg-Wörth

6230 - Borstgrasrasen *



Beschreibung:

Borstgrasrasen sind unverwechselbar. Es sind kurzrasige, heute meist kleinflächige Wiesen und Weiden der Mittelgebirge, in denen das dominante Borstgras dichte, starre Horste bildet. In den Niederungen kommen Borstgrasrasen nur selten vor. Sie gedeihen auf sauren oder durch Aushagerung versauerten Böden mit niedrigem Nährstoffgehalt. Der typische Borstgrasrasen der alpenfernen Mittelgebirge ist der Kreuzblumen-Borstgrasrasen (*Polygalo-Nardetum*) trockener Böden. Auf feuchten Standorten wachsen Borstgras-Torfbinsenrasen (*Juncetum squarrosi*). Der Knautien-Borstgrasrasen basenreicher, frischer Magerstandorte ist in Rheinland-Pfalz nur im Westerwald zu finden.

Im Sommer, zur Blütezeit der charakteristischen Pflanzenarten, bieten die artenreiche Borstgrasrasen und Arnikawiesen einen farnefrohen Anblick. Ihre Entstehung verdanken sie in erster Linie einem extensiven Weidebetrieb, der das Borstgras begünstigt, da es vom Vieh verschmäht wird. Seltener waren sie das Ergebnis einer (unregelmäßigen) einschürigen Mahd, wodurch die mageren Böden noch stärker verarmten. Meist ist dieser Lebensraumtyp mit Bergwiesen und -heiden eng verzahnt. Das breite Artenspektrum wechselt je nach den örtlichen Gegebenheiten, wobei die Arten angrenzende geeignete Lebensräume mit nutzen.

Bedeutung:

Borstgrasrasen waren seit dem Mittelalter prägende Vegetation der Mittelgebirge in Rheinland-Pfalz. Ihr vegetationskundlicher und faunistischer Wert ist beträchtlich. Die artenreichen Ausbildungen sind prioritärer Lebensraum zahlreicher teils hoch gefährdeter Pflanzen- und Tierarten. Borstgrasrasen gehören sie zu den am stärksten gefährdeten Lebensraumtypen Mitteleuropas.

Die besondere kulturgeschichtliche Bedeutung der Borstgrasrasen beruht auf ihrer Entstehung durch eine historische Bewirtschaftungsform. Prägende Pflanzenarten wie die Arnika, deren Bestände enorm stark zurückgegangen sind, zählen zu den bedeutenden Arzneipflanzen. Das Wald-Läusekraut beispielsweise wurde früher zur Bekämpfung von Läusen eingesetzt. Diese Pflanzen sind auf ganz spezifische Nutzungsformen angewiesen. Ohne solche würden sie in absehbarer Zeit aus unserer Kulturlandschaft verschwinden.

Vegetation:

Polygalo-Nardetum (Kreuzblumen-Borstgrasrasen)

Juncetum squarrosi (Borstgras-Torfbinsenrasen)

Knautio-Nardetum (Knautien-Borstgrasrasen): gebietsspezifische Violion-Assoziation; nur im Westerwald (Rang der Ges. unklar)

Typische Pflanzenarten:

Borstgras (*Nardus stricta*)

Anlage 4

Haar-Schwingel (*Festuca filiformis*)
Schafschwingel (*Festuca ovina*)
Sparrige Binse (*Juncus squarrosus*)
Arnika (*Arnica montana*)
Gewöhnliches Kreuzblümchen (*Polygala vulgaris*)
Dreizahn (*Danthonia decumbens*)
Feld-Hainsimse (*Luzula campestris*)
Blutwurz (*Potentilla erecta*)
Hunds-Veilchen (*Viola canina*)
Wald-Ehrenpreis (*Veronica officinalis*)
Kleines Habichtskraut (*Hieracium pilosella*)
Rundblättrige Glockenblume (*Campanula rotundifolia*)
Bärwurz (*Meum athamanticum*)
Geflecktes Johanniskraut (*Hypericum maculatum*)
Harzer Labkraut (*Galium saxatile*)
Berg-Platterbse (*Lathyrus linifolius*)
Heidenelke (*Dianthus deltoides*)
Weißzüngel (*Pseudorchis albida*)
Weiße Waldhyazinthe (*Platanthera bifolia*)
Wald-Läusekraut (*Pedicularis sylvatica*)
Wiesen-Leinblatt (*Thesium pyrenaicum*)
Gewöhnliches Katzenpfötchen (*Antennaria dioica*)
Gewöhnliches Ferkelkraut (*Hypochaeris radicata*)
Heidelbeere (*Vaccinium myrtillus*)
Flügelginster (*Chamaespartium sagittale*)
Keulen-Bärlapp (*Lycopodium clavatum*)
Alpen-Flachbärlapp (*Diphasiastrum alpinum*)



Bild 1 Arnika



Bild 2 Borstgras



Bild 3 Bärwurz



Bild 4 Flügelginster



Bild 5 Keulen-Bärlapp



Bild 6 Sparrige Binse

Anlage 4



Bild 7 Wald-Läusekraut

Typische Tierarten:

Vögel

Braunkehlchen (*Saxicola rubetra*) ->

Wiesenpieper (*Anthus pratensis*) ->

Raubwürger (*Lanius excubitor*)

Schmetterlinge

Skabiosen-Scheckenfalter (*Euphydryas aurinia*) ->

Kleines Wiesenvögelchen (*Coenonympha pamphilus*)

Geißklee-Bläuling (*Plebeius argus*)

Großer Feuerfalter (*Lycaena dispar*) ->

Großer Perlmutterfalter (*Argynnis aglaja*)

Heuschrecken

Warzenbeißer (*Decticus verrucivorus*)

Gefleckte Keulenschrecke (*Myrmeleotettix maculatus*)

Kurzflügelige Beißschrecke (*Metrioptera brachyptera*)

Weißrandiger Grashüpfer (*Chorthippus albomarginatus*)

Hautflügler

Biene *Andrena lapponica*



Bild 1 Braunkehlchen



Bild 2 Geißklee-Bläuling



Bild 3 Großer Feuerfalter



Bild 4 Großer Perlmutterfalter



Bild 5 Kleines Wiesenvögelchen

Anlage 4



Verbreitung:

Borstgrasrasen waren ehemals in Rheinland-Pfalz weit verbreitet. Heute sind die meisten Reste dieses Biotoptyps sehr kleinflächig und in ihrem Bestand infolge Nutzungsintensivierung oder -änderung, Brachfallen oder Aufforstung stark gefährdet. Nur noch sehr wenige Vorkommen sind floristisch reichhaltig und von typischer Ausprägung.

Schwerpunkte der aktuellen Verbreitung sind die höheren Lagen von Eifel und Westerwald sowie der Hunsrückkamm. Weitere Vorkommen verteilen sich über das gesamte Bundesland mit weiteren kleineren Schwerpunkten in der Westpfälzer Moorniederung und im Pfälzerwald.

Vorkommen in FFH-Gebieten:

5212-302 - Sieg
5212-303 - Nistertal und Kroppacher Schweiz
5213-301 - Wälder am Hohenseelbachkopf
5310-303 - Heiden und Wiesen bei Buchholz
5314-304 - Feuchtgebiete und Heiden des Hohen Westerwaldes
5412-301 - Westerwälder Seenplatte
5413-301 - Westerwälder Kuppenland
5509-302 - Vulkankuppen am Brohlbachtal
5512-301 - Montabaurer Höhe
5605-306 - Obere Kyll und Kalkmulden der Nordeifel
5608-303 - Wacholderheiden der Osteifel
5613-301 - Lahnhänge
5704-301 - Schneifel
5705-301 - Duppacher Rücken
5706-303 - Gerolsteiner Kalkeifel
5807-302 - Eifelmaare
5809-301 - Moselhänge und Nebentäler der unteren Mosel
5908-302 - Kondelwald und Nebentäler der Mosel
5911-301 - NSG Struth
5912-304 - Gebiet bei Bacharach-Steeg
6003-301 - Ourtal
6011-301 - Soonwald

Anlage 4

6012-301 - Binger Wald
6012-302 - Wiesen bei Schöneberg
6015-302 - Ober-Olmer Wald
6108-301 - Dhronhänge
6109-303 - Idarwald
6208-302 - Hochwald
6212-303 - Nahetal zwischen Simmertal und Bad Kreuznach
6306-301 - Ruwer und Seitentäler
6309-301 - Obere Nahe
6310-301 - Baumholder und Preußische Berge
6511-301 - Westricher Moorniederung
6512-301 - Mehlinger Heide
6616-301 - Speyerer Wald und Haßlocher Wald und Schifferstädter Wiesen
6812-301 - Biosphärenreservat Pfälzerwald
6914-301 - Bienwaldschwemmfächer

6410 - Pfeifengraswiesen



Pfeifengraswiese mit Lungenenzian

Beschreibung:

Pfeifengraswiesen sind hochwüchsige Riedwiesen. Sie gedeihen auf nährstoffarmen, lehmigen oder anmoorigen bis torfigen Böden, in denen das Grundwasser fast bis zur Erdoberfläche ansteht. Sie sind durch extensive, späte Mahd zur Gewinnung von Einstreu für Viehställe entstanden. Diese Streuwiesen reagieren sehr empfindlich auf Düngung und Aufgabe oder Änderung der Bewirtschaftung. Pfeifengraswiesen mit Sibirischer Schwertlilie oder Lungenenzian zählen in der Blütezeit zu den reizvollsten Grünlandgesellschaften in Rheinland-Pfalz.

Bedeutung:

Pfeifengraswiesen, vor allem diejenigen in der Oberrheinischen Tiefebene, gehören zu den artenreichsten Grünlandgesellschaften Mitteleuropas. Einige hoch spezialisierte Tierarten kommen hier vor.

Vegetation:

Molinietum caeruleae (Basenreiche Pfeifengraswiese)
Juncus-Molinia-Gesellschaft (Binsen-Pfeifengraswiese): i.d.R. Fragment anderer Feuchtwiesen

Zu den **Brenndolden-Auenwiesen** leiten folgende Pflanzengesellschaften über:

Cirsio tuberosi-Molinietum arundinaceae (Knollendistel-Pfeifengraswiese)
Oenanthe lachenalii-Molinietum (Fenchel-Pfeifengraswiese): nur in der Rheinniederung

Typische Pflanzenarten:

Blaues Pfeifengras (*Molinia caerulea*)
Knollige Kratzdistel (*Cirsium tuberosum*)
Sumpf-Kratzdistel (*Cirsium palustre*)
Färber-Scharte (*Serratula tinctoria*)
Kümmel-Silge (*Selinum carvifolia*)
Heil-Ziest (*Betonica officinalis*)
Östlicher Teufelsabbiß (*Succisa pratensis*)
Großer Wiesenknopf (*Sanguisorba officinalis*)
Blau-Segge (*Carex flacca*)
Hirschen-Segge (*Carex panicea*)
Blutwurz (*Potentilla erecta*)
Lachenals Wasserfenchel (*Oenanthe lachenalii*)
Sibirische Schwertlilie (*Iris sibirica*)
Pracht-Nelke (*Dianthus superbus*)
Lungen-Enzian (*Gentiana pneumonanthe*)

Anlage 4

Knäuel-Binse (*Juncus conglomeratus*)



Typische Tierarten:

Vögel

Bekassine (*Gallinago gallinago*) ->
Wiesenpieper (*Anthus pratensis*) ->
Braunkehlchen (*Saxicola rubetra*) ->

Weichtiere

Schmale Windelschnecke (*Vertigo angustior*) ->

Schmetterlinge

Blauäugiger Waldportier (*Minois dryas*)
Großer Feuerfalter (*Lycaena dispar*) ->
Lungenenzian-Ameisenbläuling (*Maculinea alcon*)
Dunkler Wiesenknopf-Ameisenbläuling (*Maculinea nausithous*) ->
Heller Wiesenknopf-Ameisenbläuling (*Maculinea nausithous*) ->
Skabiosen-Scheckenfalter (*Euphydryas aurinia*) ->
Ried-Weißstriemeneule (*Simyra albovenosa*)
Breitflügel-Graseule (*Mythimna pudorina*)
Moor-Motteneule (*Hypenodes humidalis*)

Heuschrecken

Lauschschrecke (*Mecostethus parapleurus*)



Anlage 4



Bild 4 Großer Feuerfalter



Bild 5 Heller Wiesenknopf-Ameisenbläuling



Bild 6 Lauschschrecke



Bild 7 Schmale Windelschnecke



Bild 8 Skabiosen-Scheckenfalter



Bild 9 Wiesenpieper

Verbreitung:

Pfeifengraswiesen kommen vor allem im Westerwald, Hunsrück, Saar-Nahe-Bergland sowie im Oberrheinischen Tiefland vor.

Vorkommen in FFH-Gebieten:

- 5212-303 - Nistertal und Kroppacher Schweiz
- 5310-303 - Heiden und Wiesen bei Buchholz
- 5312-301 - Unterwesterwald bei Herschbach
- 5314-304 - Feuchtgebiete und Heiden des Hohen Westerwaldes
- 5412-301 - Westerwälder Seenplatte
- 5413-301 - Westerwälder Kuppenland
- 5704-301 - Schneifel
- 5706-303 - Gerolsteiner Kalkeifel
- 5707-302 - NSG Jungferweiher
- 5711-301 - Rheinhänge zwischen Lahnstein und Kaub
- 5804-301 - Schönecker Schweiz
- 5809-301 - Moselhänge und Nebentäler der unteren Mosel
- 5905-301 - Kyllberg und Steinborner Wald
- 5911-301 - NSG Struth
- 6003-301 - Ourtal
- 6011-301 - Soonwald
- 6012-301 - Binger Wald
- 6012-302 - Wiesen bei Schöneberg
- 6012-303 - Dörrebach bei Stromberg
- 6015-301 - NSG Laubenheimer-Bodenheimer Ried
- 6109-303 - Idarwald
- 6116-305 - Rheinniederung zwischen Gimbsheim und Oppenheim

Anlage 4

6208-302 - Hochwald
6216-302 - Eich-Gimbsheimer Altrhein
6306-301 - Ruwer und Seitentäler
6313-301 - Donnersberg
6413-301 - Kaiserstraßensenke
6414-301 - Kalkmagerrasen zwischen Ebertsheim und Grünstadt
6416-301 - Rheinniederung Ludwigshafen-Worms
6511-301 - Westricher Moorniederung
6616-301 - Speyerer Wald und Haßlocher Wald und Schifferstädter Wiesen
6616-304 - Rheinniederung Speyer-Ludwigshafen
6715-301 - Modenbachniederung
6715-302 - Bellheimer Wald mit Queichtal
6716-301 - Rheinniederung Germersheim-Speyer
6812-301 - Biosphärenreservat Pfälzerwald
6816-301 - Hördter Rheinaue
6914-301 - Bienwaldschwemmfächer

6510 - Flachland-Mähwiesen



Magerwiese mit Wiesenknopf

Beschreibung:

Magere Flachland-Mähwiesen sind wenig gedüngte, ein- bis zweischürige artenreiche Wiesen des Flach- und Hügellandes. Sie gehören zum Verband der Glatthaferwiesen (Arrhenatherion). Je nach Standort kommen unterschiedliche geographische Variationen vor. Dazu zählen die im Frühling durch die Kuckucks-Lichtnelke rosa getönten Wiesen der Bachauen, die salbeiblauen, trockenen Glatthaferwiesen des Sommers in den kalkreichen Gebieten und in den Flussauen und auch die mit weißen, gelben und blauen Blumen durchmischten Flachland- und Berg-Glatthaferwiesen. Im Westerwald zum Beispiel prägt das Dunkelrot des Großen Wiesenknopfes im August das Bild der frischen bis feuchten Mähwiesen. Typisch für die mittel- bis flachgründigen, steinig-lehmigen, zum Teil sommertrockenen Böden der Kuppenlagen (vor allem im Saar-Nahe-Bergland) sind die artenreichen Rotschwingel-Straußgraswiesen, die von niedriger Vegetationshöhe und einem eher lückigen Wuchs sind.

Bedeutung:

Flachland-Mähwiesen gehören zu den charakteristischen Wiesentypen in Rheinland-Pfalz. Die unterschiedlichen Ausprägungen der bunten blütenreichen Wiesen bestimmen vom Frühling bis in den Sommer das Landschaftsbild der Regionen. Typische Glatthaferwiesen zeichnen sich durch ein breites Spektrum an Pflanzenarten aus, das wiederum mit dem Vorkommen vieler Tierarten, insbesondere zahlreicher Insektenarten, einhergeht. Die Glatthaferwiesen des Westerwaldes mit dem Großen Wiesenknopf zählen zu den bedeutendsten Lebensräumen der beiden Bläulingsarten *Maculinea nausithous* und *Maculinea teleius* in Europa.

Vegetation:

Arrhenatheretum elatioris (Glatthaferwiese)
Galium album-Alopecurus pratensis-Gesellschaft (Wiesenfuchsschwanz-Wiese)
Festuca rubra-Agrostis capillaris-Gesellschaft (Rotschwingel-Straußgras-Wiese)
Poa pratensis-Trisetum flavescens-Gesellschaft (Rispengras-Goldhafer-Wiese)

Typische Pflanzenarten:

Möhren-Glatthaferwiesen

Glatthafer (*Arrhenatherum elatius*)
Wiesen-Schwingel (*Festuca pratensis*)
Wilde Möhre (*Daucus carota*)
Wiesen-Pippau (*Crepis biennis*)
Wiesen-Labkraut (*Galium mollugo*)
Wiesen-Storchschnabel (*Geranium pratense*)
Wiesen-Salbei (*Salvia pratensis*)
Kümmel-Haarstrang (*Peucedanum carvifolia*)

Anlage 4

Frauenmantel-Glatthaferwiesen

Frauenmantel (*Alchemilla* spp.)
Kugelige Teufelskralle (*Phyteuma orbiculare*)
Großer Wiesenknopf (*Sanguisorba officinalis*)
Wiesen-Glockenblume (*Campanula patula*)
Wiesen-Kümmel (*Carum carvi*)
Goldhafer (*Trisetum flavescens*)

Fuchsschwanzwiesen

Wiesen-Fuchsschwanz (*Alopecurus pratensis*)
Sumpf-Rispengras (*Poa palustris*)
Scharfer Hahnenfuß (*Ranunculus acris*)
Wiesen-Schaumkraut (*Cardamine pratensis*)
Kuckucks-Lichtnelke (*Silene flos-cuculi*)
Herbst-Zeitlose (*Colchicum autumnale*)
Geflecktes Knabenkraut (*Dactylorhiza maculata*)

Rotschwengel-Straußgraswiesen

Rotschwengel (*Festuca rubra*)
Rotes Straußgras (*Agrostis capillaris*)
Goldhafer (*Trisetum flavescens*)
Wolliges Honiggras (*Holcus lanatus*)

Rispengras-Goldhaferwiesen

Goldhafer (*Trisetum flavescens*)
Rauhhaariger Kälberkropf (*Chaerophyllum hirsutum*)
Waldstorchschnabel (*Geranium sylvaticum*)



Bild 1 Geflecktes Knabenkraut



Bild 2 Glatthafer



Bild 3 Kuckucks-Lichtnelke



Bild 4 Waldstorchschnabel



Bild 5 Wiesen-Schaumkraut

Typische Tierarten:

Vögel

Feldlerche (*Alauda arvensis*)
Braunkehlchen (*Saxicola rubetra*) ->
Wiesenpieper (*Anthus pratensis*) ->

Anlage 4

Schmetterlinge

Hauhechel-Bläuling (*Polyommatus icarus*)
Schwalbenschwanz (*Papilio machaon*)
Rotbraunes Wiesenvögelchen (*Coenonympha glycerion*)
Heller Wiesenknopf-Ameisenbläuling (*Maculinea teleius*) ->
Dunkler Wiesenknopf-Ameisenbläuling (*Maculinea nausithous*) ->

Heuschrecken

Gemeiner Grashüpfer (*Chorthippus parallelus*)
Roesels Beißschrecke (*Metrioptera roeselii*)
Nachtigall-Grashüpfer (*Chorthippus biguttulus*)
Feldgrille (*Gryllus campestris*)



Bild 1 Braunkehlchen



Bild 2 Dunkler Wiesenknopf-Ameisenbläuling



Bild 3 Feldlerche



Bild 4 Hauhechel-Bläuling



Bild 5 Heller Wiesenknopf-Ameisenbläuling




Bild 6 Rotbraunes Wiesenvögelchen



Bild 7 Schwalbenschwanz



Bild 8 Wiesenpieper

Verbreitung:

Anlage 4

Flachland-Mähwiesen sind in Rheinland-Pfalz in allen Naturräumen zahlreich vertreten. Viele sind jedoch zum Beispiel durch Überdüngung floristisch verarmt. Typische, floristisch reiche Vorkommen dieses Lebensraumtyps sind vergleichsweise selten.

Der europaweite Verbreitungsschwerpunkt dieser Wiesen liegt in Süd(west)deutschland. Rheinland-Pfalz trägt deshalb eine besondere Verantwortung zur Sicherung der artenreichen Flachland-Mähwiesen in Europa.

Vorkommen in FFH-Gebieten:

5211-301 - Leuscheider Heide
5212-302 - Sieg
5212-303 - Nistertal und Kroppacher Schweiz
5213-301 - Wälder am Hohenseelbachkopf
5310-303 - Heiden und Wiesen bei Buchholz
5312-301 - Unterwesterwald bei Herschbach
5314-304 - Feuchtgebiete und Heiden des Hohen Westerwaldes
5408-302 - Ahrtal
5409-301 - Mündungsgebiet der Ahr
5410-301 - Wälder zwischen Linz und Neuwied
5410-302 - Felsentäler der Wied
5412-301 - Westerwälder Seenplatte
5413-301 - Westerwälder Kuppenland
5507-301 - Wälder am Hohn
5509-301 - NSG Laacher See
5509-302 - Vulkankuppen am Brohlbachtal
5510-302 - Rheinhänge zwischen Unkel und Neuwied
5511-302 - Brexbach- und Saynbachtal
5605-306 - Obere Kyll und Kalkmulden der Nordeifel
5607-301 - Wälder um Bongard in der Eifel
5608-302 - Nitzbach mit Hangwäldern zwischen Virneburg und Nitztal
5608-303 - Wacholderheiden der Osteifel
5610-301 - Nettetal
5612-301 - Staatsforst Stelzenbach
5613-301 - Lahnhänge
5704-301 - Schneifel
5706-303 - Gerolsteiner Kalkeifel
5707-302 - NSG Jungferweiher
5711-301 - Rheinhänge zwischen Lahnstein und Kaub
5714-303 - Taunuswälder bei Mundershausen
5803-301 - Alf- und Bierbach
5804-301 - Schönecker Schweiz
5805-302 - Birresborner Eishöhlen und Vulkan Kalem
5807-302 - Eifelmaare
5809-301 - Moselhänge und Nebentäler der unteren Mosel
5813-302 - Zorner Kopf
5903-301 - Enztal
5905-302 - Wälder bei Kyllburg
5906-301 - Lieser zwischen Manderscheid und Wittlich
5908-301 - Mosel
5908-302 - Kondelwald und Nebentäler der Mosel
5909-301 - Altlayer Bachtal
5911-301 - NSG Struth
5912-304 - Gebiet bei Bacharach-Steeg
5914-303 - Rheinniederung Mainz-Bingen
6003-301 - Ourtal
6004-301 - Ferschweiler Plateau
6007-301 - Mesenberg und Ackerflur bei Wittlich
6008-301 - Kautenbachtal
6009-301 - Ahringsbachtal
6011-301 - Soonwald
6012-301 - Binger Wald
6012-302 - Wiesen bei Schöneberg
6012-303 - Dörrebach bei Stromberg
6014-302 - Kalkflugsandgebiet Mainz-Ingelheim
6015-302 - Ober-Olmer Wald
6105-301 - Untere Kyll und Täler bei Kordel
6105-302 - Kyllhänge zwischen Auw und Daufenbach
6108-301 - Dhronhänge

Anlage 4

6109-303 - Idarwald
6113-301 - Untere Nahe
6116-305 - Rheinniederung zwischen Gimbsheim und Oppenheim
6205-301 - Sauerthal und Seitentäler
6205-302 - Obere Mosel bei Oberbillig
6206-301 - Fellerbachtal
6208-302 - Hochwald
6212-303 - Nahetal zwischen Simmertal und Bad Kreuznach
6216-302 - Eich-Gimbsheimer Altrhein
6305-301 - Wiltinger Wald
6305-302 - Nitteler Fels und Nitteler Wald
6306-301 - Ruwer und Seitentäler
6309-301 - Obere Nahe
6310-301 - Baumholder und Preußische Berge
6313-301 - Donnersberg
6404-305 - Kalkwälder bei Palzem
6405-303 - Serriger Bachtal und Leuk und Saar
6411-301 - Kalkbergwerke bei Bosenbach
6411-302 - Königsberg
6411-303 - Grube Oberstufenbach
6413-301 - Kaiserstraßensenke
6414-301 - Kalkmagerrasen zwischen Ebertsheim und Grünstadt
6416-301 - Rheinniederung Ludwigshafen-Worms
6511-301 - Westricher Moorniederung
6512-301 - Mehlinger Heide
6515-301 - Dürkheimer Bruch
6616-301 - Speyerer Wald und Haßlocher Wald und Schifferstädter Wiesen
6616-304 - Rheinniederung Speyer-Ludwigshafen
6710-301 - Zweibrücker Land
6715-301 - Modenbachniederung
6715-302 - Bellheimer Wald mit Queichtal
6716-301 - Rheinniederung Germersheim-Speyer
6812-301 - Biosphärenreservat Pfälzerwald
6814-301 - Standortübungsplatz Landau
6814-302 - Erlenbach und Klingbach
6816-301 - Hördter Rheinaue
6914-301 - Bienwaldschwemmfächer
6915-301 - Rheinniederung Neuburg-Wörth

9130 - Waldmeister-Buchenwälder (Asperulo-Fagetum)



Beschreibung:

Zum Lebensraumtyp gehören wüchsige Buchenwälder auf kalkhaltigen bis mäßig sauren, teilweise nährstoffreichen, oft lehmigen Böden. Die Buche ist die dominierende Baumart, Nebenbaumarten sind außer Bergahorn und Eiche auch Esche, Linde und Hainbuche. In der Regel ist die Krautschicht dieser Wälder gut ausgebildet, oft ist sie reich an Frühjahrsblühern.

Bedeutung:

Buchenwälder sind für eine sehr hohe Zahl der west- und mitteleuropäischen Tierarten primärer Lebensraum. Besonders bedeutsam sind naturnahe Waldmeister-Buchenwälder, deren Baumartenzusammensetzung und Bodenvegetation den natürlichen Standortbedingungen entspricht. Die geophytenreichen Waldmeister-Buchenwälder sind vor allem im Frühling besonders attraktiv. Eindrucksvolle Waldbilder ergeben sich zur Blütezeit des Bärlauchs.

Vegetation:

Galio odorati-Fagetum (Waldmeister-Buchenwald)

Hordelymo-Fagetum (Waldgersten-Buchenwald)

Typische Pflanzenarten:

Rotbuche (*Fagus sylvatica*)

Bergahorn (*Acer pseudoplatanus*)

Stieleiche (*Quercus robur*)

Traubeneiche (*Quercus petraea*)

Esche (*Fraxinus excelsior*)

Winterlinde (*Tilia cordata*)

Hainbuche (*Carpinus betulus*)

Vogelkirsche (*Prunus avium*)

Waldmeister (*Galium odoratum*)

Einblütiges Perlgras (*Melica uniflora*)

Ausdauerndes Bingelkraut (*Mercurialis perennis*)

Anlage 4

Waldgerste (*Hordelymus europaeus*)
Europäische Haselwurz (*Asarum europaeum*)
Zwiebeltragende Zahnwurz (*Cardamine bulbifera*)
Goldnessel (*Lamium galeobdolon*)
Buschwindröschen (*Anemone nemorosa*)
Bär-Lauch (*Allium ursinum*)
Leberblümchen (*Hepatica nobilis*)
Zahlreiche weitere Basen- und Kalkzeiger der Buchenwälder



Bild 1 Buschwindröschen



Bild 2 Bärlauch



Bild 3 Waldmeister

Typische Tierarten:

Säugetiere

Bechsteinfledermaus (*Myotis bechsteini*) ->
Großer Abendsegler (*Nyctalus noctula*)

Vögel

Schwarzspecht (*Dryocopus martius*) ->
Hohltaube (*Columba oenas*)
Kleiber (*Sitta europaea*)
Waldlaubsänger (*Phylloscopus sibilatrix*)



Bild 1 Hohltaube



Bild 2 Kleiber

Anlage 4



Bild 3 Schwarzspecht

Verbreitung:

Dieser Lebensraumtyp konzentriert sich in Rheinland-Pfalz auf den Bereich nördlich der Mosel, vor allem das Gutland (Bitburger Land), die Eifel und den Westerwald. Sehr selten kommt der Waldmeister-Buchenwald in Hunsrück, Pfälzerwald und im Oberrhein-Tiefland vor. Der Waldgersten-Buchenwald auf i. d. R. tiefgründig-lehmigen Kalkstandorten mittlerer Bodenfeuchte tritt vor allem in der Kalkeifel auf; die Artenzusammensetzung ähnelt sehr derjenigen des Waldmeister-Buchenwaldes.

Vorkommen in FFH-Gebieten:

5212-302 - Sieg
5212-303 - Nistertal und Kroppacher Schweiz
5213-301 - Wälder am Hohenseelbachkopf
5310-302 - Asbacher Grubenfeld
5312-301 - Unterwesterwald bei Herschbach
5314-304 - Feuchtgebiete und Heiden des Hohen Westerwaldes
5408-302 - Ahrtal
5410-301 - Wälder zwischen Linz und Neuwied
5410-302 - Felsentäler der Wied
5413-301 - Westerwälder Kuppenland
5506-302 - Aremberg
5507-301 - Wälder am Hohn
5509-301 - NSG Laacher See
5509-302 - Vulkankuppen am Brohlbachtal
5510-302 - Rheinhänge zwischen Unkel und Neuwied
5511-302 - Brexbach- und Saynbachtal
5512-301 - Montabaurer Höhe
5605-306 - Obere Kyll und Kalkmulden der Nordeifel
5607-301 - Wälder um Bongard in der Eifel
5608-302 - Nitzbach mit Hangwäldern zwischen Virneburg und Nitztal
5608-303 - Wacholderheiden der Osteifel
5610-301 - Nettetal
5613-301 - Lahnhänge
5704-301 - Schneifel
5705-301 - Duppacher Rücken

Es werden 25 Gebiete von 64 angezeigt

9170 - Labkraut-Eichen-Hainbuchenwälder (Galio-Carpinetum)



Eichen-Hainbuchen-Wald

Beschreibung:

Labkraut-Eichen-Hainbuchenwälder sind Mischwälder mit einem hohen Eichenanteil. Baum-, Strauch- und Krautschicht sind meist sehr artenreich. Natürlicherweise besiedeln diese thermophilen Wälder wechsellückige Standorte, oft in wärmebegünstigter Lage und auf tonig-lehmigen Böden. Der unausgeglichene Wasserhaushalt, Spätfröste und sommerliche Trockenheit hemmen hier die Konkurrenzfähigkeit der Buche.

Häufig sind Labkraut-Eichen-Hainbuchenwälder das Ergebnis regional verbreiteter historischer Nieder- und Mittelwaldbewirtschaftung, die auf die Nutzung der Eichenlohe oder von Stockausschlägen als Brennholz abzielte. Da die Buche weniger zu Stockausschlägen neigt als Eiche und Hainbuche, wurden die Arten der Laubkraut-Eichen-Hainbuchenwälder auf Buchenwaldstandorten gefördert. Ohne entsprechende Nutzung werden sich diese sekundären Ersatzgesellschaften langfristig wieder zu buchenreicheren Wäldern entwickeln.

Bedeutung:

Labkraut-Eichen-Hainbuchenwälder sind als Lebensraum wärmeliebender Arten lichter Wälder von herausragender Bedeutung. Rheinland-Pfalz verfügt über eine gute Ausstattung an primären Eichenstandorten und trägt eine besondere Verantwortung zur Sicherung des Lebensraumtyps in Europa.

Vegetation:

Galio-Carpinetum (Waldlabkraut-Eichen-Hainbuchen-Wald)

Typische Pflanzenarten:

Trauben-Eiche (*Quercus petraea*)
Hainbuche (*Carpinus betulus*)
Elsbeere (*Sorbus torminalis*)
Speierling (*Sorbus domestica*)
Gewöhnlicher Liguster (*Ligustrum vulgare*)
Wolliger Schneeball (*Viburnum lantana*)
Eingrifflicher Weißdorn (*Crataegus monogyna*)
Wald-Labkraut (*Galium sylvaticum*)
Pfirsichblättrige Glockenblume (*Campanula persicifolia*)
Echtes Lungenkraut (*Pulmonaria officinalis*)
Maiglöckchen (*Convallaria majalis*)
Wiesen-Schlüsselblume (*Primula veris*)
Immenblatt (*Melittis melissophyllum*)

Anlage 4

Berg-Segge (*Carex montana*)
Verschiedenblättriger Schwingel (*Festuca heterophylla*)
Buntes Perlgras (*Melica picta*)



Bild 1 Immenblatt



Bild 2 Maiglöckchen



Bild 3 Pfirsichblättrige Glockenblume



Bild 4 Wiesen-Schlüsselblume

Typische Tierarten:

Vögel

Mittelspecht (*Dedrocopos medius*) ->
Waldlaubsänger (*Phylloscopus sibilatrix*)
Trauerschnäpper (*Ficedula hypoleuca*)
Kleiber (*Sitta europaea*)
Haselhuhn (*Bonasa bonasia*) ->

Schmetterlinge

Kleiner Schillerfalter (*Apatura ilia*)
Silberfleck-Perlmutterfalter (*Boloria euphrosyne*)
Schlüsselblumen-Würfelfalter (*Hamearis lucina*)
Wachtelweizen-Scheckenfalter (*Melitaea athalia*)
Blauer Eichen-Zipfelfalter (*Neozephyrus quercus*)
Weißbinden-Eichenbuschspinner (*Drymonia querna*)

Käfer

Gesprenkelter Wimperhornbock (*Exocentrus adpersus*)
Heldbock (*Cerambyx cerdo*) ->
Hirschkäfer (*Lucanus cervus*) ->



Bild 1 Haselhuhn



Bild 2 Heldbock

Anlage 4



Bild 3 Hirschkäfer



Bild 4 Kleiber



Bild 5 Kleiner Schillerfalter



Bild 6 Mittelspecht



Bild 7 Silberfleck-Perlmutterfalter



Bild 8 Tauerschnäpper

Verbreitung:

Labkraut-Eichen-Hainbuchenwälder sind heute meist nur kleinflächig ausgebildet. Natürliche Vorkommen finden sich in Rheinland-Pfalz vor allem in den Durchbruchstätern von Mittelrhein, Untermosel, Lahn und im Saar-Nahe-Bergland, aber auch an den Talhängen weiterer Bäche, vor allem in der Eifel.

Vorkommen in FFH-Gebieten:

- 5113-302 - Giebelwald
- 5212-302 - Sieg
- 5212-303 - Nistertal und Kroppacher Schweiz
- 5314-304 - Feuchtgebiete und Heiden des Hohen Westerwaldes
- 5408-302 - Ahrtal
- 5410-301 - Wälder zwischen Linz und Neuwied
- 5410-302 - Felsentäler der Wied
- 5413-301 - Westerwälder Kuppenland
- 5509-302 - Vulkankuppen am Brohlbachtal
- 5510-302 - Rheinhänge zwischen Unkel und Neuwied
- 5511-302 - Brexbach- und Saynbachtal
- 5605-306 - Obere Kyll und Kalkmulden der Nordeifel
- 5608-302 - Nitzbach mit Hangwäldern zwischen Virneburg und Nitztal
- 5608-303 - Wacholderheiden der Osteifel
- 5610-301 - Nettetal
- 5613-301 - Lahnhänge
- 5706-303 - Gerolsteiner Kalkeifel
- 5711-301 - Rheinhänge zwischen Lahnstein und Kaub
- 5714-303 - Taunuswälder bei Mudershausen
- 5807-302 - Eifelmaare
- 5809-301 - Moselhänge und Nebentäler der unteren Mosel

Anlage 4

5906-301 - Lieser zwischen Manderscheid und Wittlich
5908-302 - Kondelwald und Nebentäler der Mosel
5909-301 - Altlayer Bachtal
5912-304 - Gebiet bei Bacharach-Steeg
6003-301 - Ourtal
6004-301 - Ferschweiler Plateau
6008-301 - Kautenbachtal
6008-302 - Tiefenbachtal
6009-301 - Ahringsbachtal
6012-301 - Binger Wald
6012-303 - Dörrebach bei Stromberg
6015-302 - Ober-Olmer Wald
6105-301 - Untere Kyll und Täler bei Kordel
6105-302 - Kyllhänge zwischen Auw und Daufenbach
6107-301 - Frohnbachtal bei Hirzlei
6108-301 - Dhronhänge
6205-301 - Sauertal und Seitentäler
6205-302 - Obere Mosel bei Oberbillig
6205-303 - Mattheiser Wald
6206-301 - Fellerbachtal
6212-302 - Moschellandsberg bei Obermoschel
6212-303 - Nahetal zwischen Simmertal und Bad Kreuznach
6305-301 - Wiltinger Wald
6306-301 - Ruwer und Seitentäler
6309-301 - Obere Nahe
6310-301 - Baumholder und Preußische Berge
6313-301 - Donnersberg
6404-305 - Kalkwälder bei Palzem
6405-303 - Serriger Bachtal und Leuk und Saar
6411-301 - Kalkbergwerke bei Bosenbach
6411-302 - Königsberg
6416-301 - Rheinniederung Ludwigshafen-Worms
6710-301 - Zweibrücker Land
6812-301 - Biosphärenreservat Pfälzerwald
6914-301 - Bienwaldschwemmfächer